
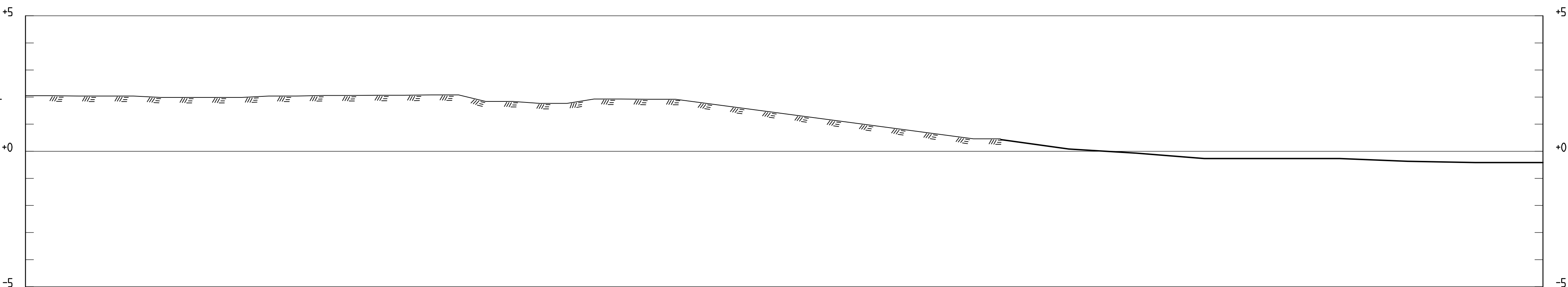


S:\skifering\_C:\Users\jagoren\Golder Associates\19131902\_MSB\_Kalmar Län - Projekt\Files\5\_Technical Work\3\_Kartering\B-Mörbylånga (MOR)\4-Bottnings\B\B\01\_1\_Filnamn: MOR.dwg | Senast Redigerad Av: jagoren Datum: 2021-07-13 Tid: 15:12 | Utskrivet Av: P Sjögren Datum: 2021-08-18 Tid: 3:16:14 PM

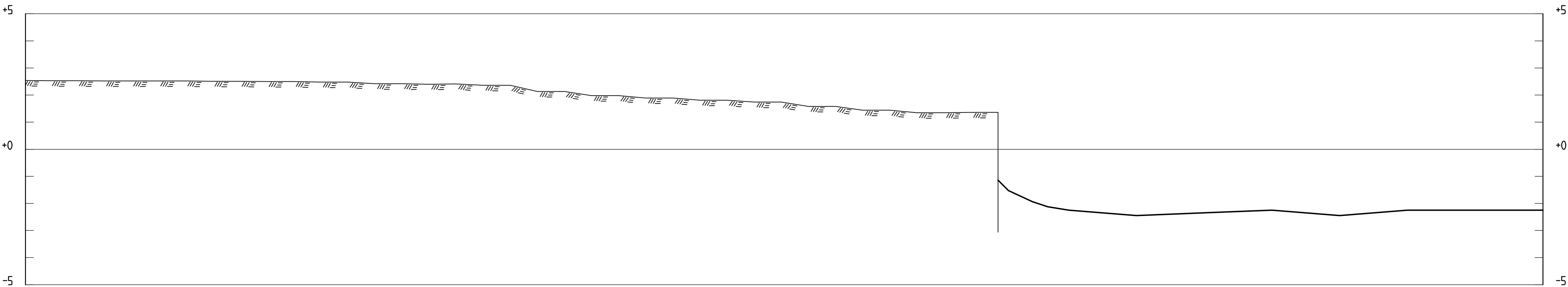
KOORDINATSYSTEM  
 System i plan: SWEREF99 TM  
 System i höjd: RH 2000



MOR-K1  
 1: 100



MOR-Ö1.1  
 1: 100



MOR-Ö1.2  
 1: 100

BESTÄLLARE



Myndigheten för  
samhällsskydd  
och beredskap

PROJEKT

STABILITESKARTERING KALMAR LÄN  
MÖRBYLÅNGA KOMMUN

TITEL

BOTTENTOPOGRAFI

KONSULT	DATUM	2021-06-30
	KONSTRUERAD	L. Wrede
	RITAD	P. Sjögren
	GRANSKAD	O. Skepp
	GODKÄND	U. Högsta

 **GOLDER**

☐ Stockholm Tel: 08-50630600  
☒ Göteborg Tel: 031-7008230  
☐ Luleå Tel: 0920-73030

PROJEKT NR.	SKALA	RITNINGS NR.	REV.
19131902	1:100	MOR-01	